






Budowa drogi gminnej oznaczonej jako KDL i KDL2 od terenów inwestycyjnych w Malinie do połączenia z drogą wojewódzką nr 359 na wysokości Ligoty Pięknej, na terenie obrębu Malin oraz Ligota Piękna, gmina Wisznia Mała, powiat trzebnicki













Bez ekranów akustycznych

Wysokość obserwacji  
 $h_o=4\text{ m}$   
Pora dnia (6.00 – 22.00)  
2025 rok

#### Znaki i symbole

-  Budynek główny
-  Budynek pomocniczy
-  Oś drogi
-  Linia emisji
-  Nawierzchnia

#### Poziomy w dB(A)

- |   |         |
|---|---------|
|  | < 10    |
|  | 10 - 15 |
|  | 15 - 20 |
|  | 20 - 25 |
|  | 25 - 30 |
|  | 30 - 35 |
|  | 35 - 40 |
|  | 40 - 45 |
|  | 45 - 50 |
|  | 50 - 55 |
|  | 55 - 60 |
|  | 60 - 65 |
|  | >= 65   |

1 : 11000

0 50 100 200 300 400 m